

# Escuela de escalada “Los castros” de Abiada

43° 1'10.15"N  
4°18'2.73"O



CLUB TRES MARES  
LA MILANA



# Historia

---



Aunque parece demostrado que estuvo habitado desde la Edad de Hierro y se han encontrado evidencias materiales de la época romana, el castro de Abiada es un lugar bastante desconocido. El interés y la actividad de los escasos pero activos escaladores campurrianos comienza a finales de los 70 y comienzos de los 80 de manera puntual. Fueron Javier Cayón, Eduardo Marco “Teo” y Óscar Díez Cayón los primeros equipadores de la zona. Ya de manera más notable a principios de los 90 del pasado siglo, cuando el nuevo estilo de equipamiento deportivo empieza a imponerse en la mayoría de las escuelas de escalada del país, Javi Roldán “Pelos”, retoma las tareas de equipamiento ampliando el sector Recanín y abriendo el nuevo sector denominado Verdulera, siendo estas tareas financiadas por iniciativa privada.

Todo el trabajo de reequipamiento de vías antiguas y equipamiento de nuevas vías y sectores ha sido llevado a cabo en los últimos 5 años por Sergio Seco, Eneko Mata y Javier Roldán “Pelos”, con material financiado por el Club Tres Mares la Milana.

Aunque la roca es en algún punto algo mediocre y los itinerarios son cortos y peleones, el trabajo realizado por los distintos equipadores a lo largo de estas décadas ha dado sus frutos: un buen puñado de rutas variadas en grado, orientación y tipo de escalada que harán disfrutar al escalador que se acerque a este bonito paraje.

# Tipo de escalada y roca



Es una escuela de roca caliza en la que predominan los cantos planos y las placas, habiendo también vías desplomadas y con muy buena adherencia.

Parte de las vías fueron equipadas hace bastantes años y otra parte acaban de ser equipadas, por lo que en las nuevas vías hay que prestar especial atención a pequeños desprendimientos, ya que la roca es bastante quebradiza en algunas secciones. También hay que prestar atención después del invierno puesto que podría haber alguna rotura de cantos. Por esta razón, es altamente recomendable escalar y asegurar con casco.

Es una escuela que en invierno suele estar impracticable debido a la nieve, pero el resto del año se puede escalar debido a sus diferentes orientaciones. Especialmente en verano o días calurosos es una buena opción, puesto que por su altitud (a unos 1.200m) y la orientación de algunos sectores se está fresco.

Equipamiento: Parabolts y descuelgues con mosquetón.

Servicios:

En el pueblo de Abiada hay fuente donde coger agua y bar/restaurante La Cotera.

# Simbología y leyenda



## GENERALIDADES EN LAS RESEÑAS.

Se ha desarrollado en el Valle de Campoo una simbología a pie de vía que consta de unos puntos de colores los cuales significan lo siguiente:

- Entrada de vía con chapas y descuelgue (deportiva).
- Entrada de vía semiequipada y descuelgue (alguna chapa y autoprotección).
- Entrada de vía limpia y descuelgue (autoprotección y sin chapas).

## INTERPRETACIÓN DE LAS LÍNEAS DE VÍA EN LAS FOTOS.

- Línea roja: vía con chapas y descuelgue (deportiva).
- Línea amarilla: vía semiequipada y descuelgue (alguna chapa y autoprotección).
- Línea blanca: vía limpia y descuelgue (autoprotección y sin chapas).
- Línea verde: variante de vía.



Descuelgue

Este tipo de marcaje ha venido dado, porque muchas de las vías eran abiertas y durante años no poseían de reseñas ( a día de hoy, muchas siguen sin tenerla). Con lo que, dar referencias de ellas era difícil, sobre todo las que no están concentradas en una escuela.

# Acceso



Por la carretera de Reinosa a Alto Campoo coger el desvío a Abiada y aparcar en el mismo pueblo donde hay zona habilitada para ello.

## Descripción del itinerario hasta la Escuela

Desde este mismo parking se ve una fuente donde se debe tomar la pista de la izquierda.

A 400m se cruza un puente, y 300m después por la misma pista se encuentra el sendero de entrada a las vías, que está a 20 metros de comenzar la cuesta hormigonada.

Hay un cartel de madera que indica “vías de escalada” justo en el desvío del sendero.



# Descripción



Desde aquí por sendero evidente se llega a las paredes en 2 minutos.

**NOTA SOBRE EL PARKING:** es importante NO aparcar bloqueando la entrada a ninguna finca o nave de ganado, ni tampoco ocupando parte de la pista. Hay continuo paso de coches y tractores por esa zona. Se recomienda aparcar en el pueblo, son menos de 10 minutos andando hasta pie de vía.





4

SECTOR  
CASTRU CIEGU  
... SUR



SUR/SESTE

4/2

4/1

SECTOR  
TORRES  
...



SUR/SURESTE

3

5

CASTRU CIEGU  
NORTE ...



NORTE

5/2

5/1

5/3

2

SECTOR  
VERDULERA  
... SUR



SUR

1

SECTOR  
RECANÍN  
... SUR



SUR

6

SECTOR  
LA PEÑUCA  
... SUR/SUROESTE



SUR/SUROESTE

A Abrada

CLUB TRES MARES  
LA MILANA



# Recanín


## SECTOR 1

Sector originario de la escuela, orientado al Sur, en general roca de buena calidad, en días frescos muy agradable si hace sol. Longitud de vías de 12 a 15 metros. Descuelgues, cadena con mosquetón.

CLUB TRES MARES  
LA MILANA







1 EL ESTRAÑU **6B**

2 EL NARANJITO **V+**

3 GUAJES DE ABIADA **6B+**

4 ESTRES **6C+**

5 EL MADRILEÑU **7A**

6 RECANÍN **V+/6A**

7 VTE FISURA **V**

8 PLACANÍN **7B**

9 RECANÍN II **6A+/6B**


10 ISONFAINER **6B**

11 PEYO EL CAMELLO **7B**



- 1 EL ESTRAÑU **6B**
- 2 EL NARANJITO **V+**
- 3 GUAJES DE ABIADA **6B+**

- 4 ESTRES **6C+**
- 5 EL MADRILEÑU **7A**
- 6 RECANÍN **V+/6A**
- 7 VTE. FISURA **V**



6 RECANÍN **V+/6A**

7 VTE FISURA **V**

8 PLACANÍN **7B**

9 RECANÍN II **6A+/6B**

10 ISONFAINER **6B**

11 PEYO EL CAMELLO **7B**


# Verdulera

## SECTOR 2

Sector de ampliación de Recanín, también orientado al Sur, roca de calidad, vías de ligero desplome, buen sector al igual que Recanín para días frescos de sol. Longitud de vía, 6 a 12 metros. Descuelgues, cadena con mosquetón y Amerikas de Fixe.

CLUB TRES MARES  
LA MILANA





1 PIN DOCTOR **6C**

2 LA VERDULERA **6B**

3 EL PANZU **6A+/6B**


4 LA CACA FURIBUNDA **6A**

5 LA RUDA **6B**

6 PEQUEÑA PERO MATONA **6C**

7 BLACK AND ROPE **6B+/6C**

8 BLACK AND ROPE II **6B/6B+**



1 PIN DOCTOR **6C**

2 LA VERDULERA **6B**

3 EL PANZU **6A+/6B**

4 LA CACA FURIBUNDA **6A**


# Torres

## SECTOR 3

Sector también originario de la escuela (vias 3 y 4). En este sector se ha llevado a cabo una de las últimas ampliaciones de la escuela. Orientado al Sur/Sureste. Longitud de las vias 12 a 16 mts. Descuelgues, cadena con mosquetón.

CLUB TRES MARES  
LA MILANA






- 1 LA POLEMICA **6B/6C**
- 2 LA ENCEJADA **6C/6C+**
- 3 FISURA TORRES **6C/6C+**

- 4 MAR DE ROCA ?
- 5 VTE. ENTRADA FISURA TORRES **6B**
- 6 LA NARIZ **6A+/6B**

- 7 NO MÁS DE V. **6A**
- 8 LA CANTERA **6A+**
- 9 RIGUROSO 6B **6C+/7A**

- 10 LA PIRAMIDE ?
- 11 FISABIADA **V+**
- 12 ENEKO, DESTRIPIATERRONES **6A+**





- |                                      |                                      |                                            |
|--------------------------------------|--------------------------------------|--------------------------------------------|
| <b>1</b> LA POLEMICA <b>6B/6C</b>    | <b>5</b> VTE FISURA TORRES <b>6B</b> | <b>9</b> RIGUROSO 6B <b>6C+/7A</b>         |
| <b>2</b> LA ENCEJADA <b>6C/6C+</b>   | <b>6</b> LA NARIZ <b>6A+/6B</b>      | <b>10</b> LA PIRAMIDE ?                    |
| <b>3</b> FISURA TORRES <b>6C/6C+</b> | <b>7</b> NO MÁS DE V. <b>6A</b>      | <b>11</b> FISABIADA <b>V+</b>              |
| <b>4</b> MAR DE ROCA ?               | <b>8</b> LA CANTERA <b>6A+</b>       | <b>12</b> ENEKO,DESTRIPTERRONES <b>6A+</b> |


# Castro ciego

## sur

### SECTOR 4

Pequeño sector orientado al Sur-Este, posee bastante sombra al estar en la parte de atrás del Castro principal y estar rodeado de avellanos. La longitud de las vías, de 8 a 15 mts. Descuelgues de cadena con mosquetón.






1 LA GINETA **6A**

2 EL PAJARUCU **6A+**

3 NANDO Y SUS NANDADAS **6A**

4 LA MULETA **6A**



1 LA GINETA **6A**

2 EL PAJARUCU **6A+**

# Castro ciego

## norte

### SECTOR 5

Sector orientado al Norte, que está subdividido en 3 zonas.

Es el sector más sombrío de la escuela y por lo tanto el mejor para los días más calurosos. Situado en la parte de atrás del Castro principal, entre avellanos, La longitud de las vías va de 8 a 17 mts. Descuelgues de cadena con mosquetón.

CLUB TRES MARES  
LA MILANA




SECTOR 5

5/2

5/3

5/1



# Castro ciego


## norte

SECTOR 5/1

2 Vias cortas de placa, Descuelgue, cadena con mosquetón. 8 mts. aprox.

CLUB TRES MARES  
LA MILANA





1 PLACA TORRES **IV+ / V**

2 LA VIUCA **IV**




# Castro ciegu norte

## SECTOR 5/2

8 vías de estilo plaquero y algún techito. Al estar al norte, la roca tiene bastantes líquenes, con lo que puede dar sensación de inseguridad al escalar. Vías de 9 a 14 mts. de longitud. Descuelgues, cadena con mosquetón.

CLUB TRES MARES  
LA MILANA





1


2

3

1 TECHOVIVAC **7A**

2 VTE.ENTRADA TECHOVIVAC **6C**

3 OSO GOLOSO **6A+**




3 OSO GOLOSO **6A+**

4 LIKEN ROJO **6A+/6B**

5 EL TORRENTE ROJO **6A+/6B**



- 4 LIKEN ROJO **6A+ / 6B**
- 5 EL TORRENTE ROJO **6A+ / 6B**
- 6 ARNES OLVIDADO **6A**
- 7 PLALIKEN **6A**



- 5 EL TORRENTE ROJO **6A+/6B** 6 ARNES OLVIDADO **6A** 7 PLALIKEN **6A**  
8 EL DIEDRO COLORAO **6A**

# Castro ciegu


## norte

SECTOR 5/3

Último sector equipado, con lo que hay que prestar atención a la roca, que pueda desprenderse, sobre todo en su parte inferior. Vias en desplome de unos 10 a 16 mts. de longitud. Descuelgues, cadena con mosquetón.

CLUB TRES MARES  
LA MILANA





1 SACANDO PETROLEO **6B** 2 LA FISURA ENTERRADA **6A/6A+** 3 LA REPISONA **6C**

4 LOS CUCHILLOS ? 5 PA' CUANDO VENGA EL BLIN ? 6 AL MARGEN DELIKEN **6B+**



- 1 SACANDO PETROLEO **6B**    2 LA FISURA ENTERRADA **6A/6A+**    3 LA REPISONA **6C**

4 5 →



# Peñuca

## SECTOR 6

Pequeño sector de vías cortas y fáciles, apartado de los sectores del Castro Ciego. Recomendables para niños o iniciación. Orientación de las vías Sur-Suroeste. La longitud de las vías es de 9 mts. Descuelgues de cadena con mosquetón.

CLUB TRES MARES  
LA MILANA





1 EL PIRULO **IV**

2 THE HARD OF PEÑUCA **V+**

3 LA CHULA **IV+**

4a VTE. ENTRADA ESPOLONUCU **IV+**

4 ESPOLONUCU **IV**



**3** LA CHULA **IV+**

**4** ESPOLONUCU **IV**

**6** EL LANCHÓN **V**

**4a** VTE. ENTRADA ESPOLONUCU **IV+**

**5** PLAQUITA TUMBADA **V+**

**7** MINIGENDARME **IV**